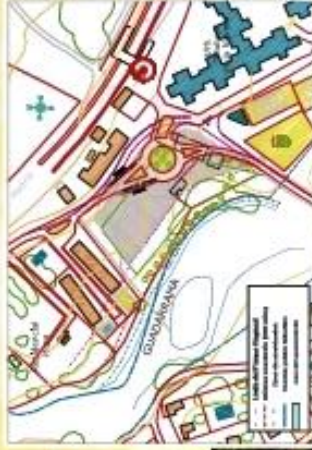


El Club Clístenes presenta el proyecto de iniciativa ciudadana "Galapagar Río"

- Utilización del pantano para deportes náuticos
- Canoas y Kayak
- Cable Ski



- Recuperar el pantano de Las Nieves para uso público
- Repoblar las riberas
- Mejorar el estado de sus aguas



- Reorganizar los accesos a la estación
- Intercambiador de transportes con aparcamiento disuasorio subterráneo
- Amplia terraza con vistas al río para disfrutar de unas espectaculares puestas Sol
- Se habilitarán puestos para la observación de las aves riparias



• Campamentos de verano



- Restauración del Puente Antiguo
- Cambio de posición del tablero actual
- Recuperación del Molino y su azud.
- Creación de un Centro de Interpretación del Agua
- Comunicación permanente con Parquelagos



• Parque de tirolinas



• Paintball



• Tiro con arco



- Casi 3 km de Senderos (en verde en el plano) de 1,5 m a 2,5 m de ancho con accesibilidad total
- Iluminación nocturna



¿Qué es
"Galapagar Río"?




Descúbrelo en:

<https://clubclistenes.wordpress.com/proyecto-galapagar-rio/>

y siguenos en **facebook**

galapagar.rio

BIENVENIDOS y muchas gracias por interesarte por el Proyecto Galapagar Río. Con esta presentación esperamos responder a las preguntas que te estarás haciendo.



1. **¿QUÉ es el proyecto Galapagar Río?**: Se trata de una **iniciativa ciudadana** cuya intención es mejorar el Río Guadarrama y ordenar el uso público de sus márgenes y su área de influencia.

El objetivo primordial es recuperar el **valor ecológico** del Río Guadarrama, de sus riberas y de la calidad de sus aguas.

Vamos más allá y pretendemos que lo alcanzado se mantenga; de ahí la necesidad de desarrollar un plan que garantice el buen estado del río a medio y largo plazo.

Pretendemos crear en la zona un **modelo productivo basado en la naturaleza**.

Sostenibilidad es el apellido del proyecto: utilizamos los recursos de hoy sin comprometer el uso de los mismos para las generaciones futuras.

2. **¿QUIÉN forma parte del proyecto?**: El Proyecto Galapagar Río lo lanza el Club Clístenes, una asociación de Galapagar con diversos objetivos que se resumen en una sola máxima: no te quejes, actúa.

Es un proyecto ciudadano, lo cual quiere decir que ningún partido político nos patrocina ni financia, aunque algunos ya se han mostrado favorables al proyecto y dentro de nada se unirán los demás, ya que el proyecto es ilusionante y ventajoso para todos.

Galapagar Río está compuesto por personas que creen en el potencial ecológico de Galapagar y que “pasan” de las rivalidades partidistas.

3. **¿DÓNDE queremos intervenir?**: Parece perogrullada, pero no está de más acotar nuestro campo de actuación: desde el puente viejo de La Navata hasta la Dehesa de las Suertes (ya en Villalba), pasando por el Pantano de Las Nieves.

Hay puentes que necesitan ser recuperados, por ejemplo el Puente Viejo de la Navata; y además recuperar el molino y su azud para convertirlos en un Centro de Interpretación del Agua.

Senderos para pasear por las márgenes: 2 km para andar, pedalear y disfrutar de la naturaleza.

Impulsaremos iniciativas lúdicas, educativas y de ocio: campamentos, observatorio de aves, tiro con arco, hípica, tirolinas...


Imprescindible mejorar la Estación de Tren de La Navata porque queremos que buena parte de los visitantes lleguen en tren y aprovecharemos para solicitar un parking disuasorio en condiciones, con una terraza en la azotea del mismo, desde la que observar las mejores puestas de sol de la Sierra.

4. **¿CÓMO estamos actuando?**: Este proyecto requiere la involucración de varias Administraciones y organismos, públicos y privados; estamos contactando con todos ellos, recabando apoyos y asesoramiento: Parque Regional del Curso Medio del Río Guadarrama, Confederación Hidrográfica del Tajo, Canal de Isabel II, Ayuntamiento de Galapagar, Comunidad de Madrid (Dirección General de Turismo y Dirección General de Patrimonio), REE, Iberdrola, RENFE/ADIF, Turespaña, inversores institucionales y privados, propietarios de los terrenos afectados...

Mucho por hacer y, de momento, pocas manos ¿nos ayudas activamente?

5. **¿CUÁNDO lo lograremos?**:

Estamos actuando ya con cartas, entrevistas, publicación de anuncios, recogida de firmas...



El objetivo temporal a corto plazo es dar a conocer el proyecto a todos los vecinos de Galapagar y recabar apoyos.

A medio plazo, antes de un año (junio 2018), queremos obtener un compromiso firme y empezar a ver plasmado el proyecto.

Antes de que acabe la legislatura municipal (mayo 2019), sería un buen momento para inaugurar, totalmente finalizado, el Galapagar Río...nuestros queridos políticos saben que ésto sumará votos... hay que darse prisa.

6. **¿POR QUÉ Galapagar Río?**: Nos hemos cansado de ver la pocilga en la que se ha convertido el Río Guadarrama a su paso por La Navata; la EDAR de Villalba está sobrepasada y vierte residuos orgánicos a la “depuradora natural” que forma el desnivel del Río Guadarrama a su paso por Galapagar.

No queremos parches: diversas actuaciones, como limpiezas vecinales del río, no garantizan el


mantenimiento del Guadarrama en un estado óptimo a largo plazo; por ello hemos desarrollado un programa donde algunas empresas/organismos aprovechen los recursos naturales del municipio y a su vez se preocupen del buen estado de los mismos.

Porque nos merecemos un río mejor del que disfrutar y no sólo “olerlo” en los días de estío. Todos los municipios quisieran para si un enclave tan fantástico donde disfrutar de la naturaleza en un entorno semi-urbano. Es una oportunidad que estamos desaprovechando.

7. **¿PARA QUÉ Galapagar Río?:**

Nuestro municipio no cuenta con industrias ni grandes empresas; todos los recursos salen de los bolsillos de los habitantes de Galapagar. Si queremos un gran municipio sin subidas espectaculares de impuestos (sí,

del temido IBI), Galapagar Río será una gran fuente de riqueza: más servicios e incluso en un futuro, bajada de impuestos ¿no es maravilloso?



El turismo es actividad, es empleo y dinero, para todos. Aunque no se hallen en el área de influencia de La Navata; pondremos Galapagar en el mapa, a 40 minutos en tren desde Madrid capital, con un patrimonio histórico y medioambiental difícil de superar... ¿Casas rurales u hoteles en Galapagar, un restaurante con estrella Michelin en El Guijo, una ruta cicloturística a la Presa de El Gasco, poder dar un paseo hasta el Embalse de Los Rosales en Parquelagos...? ¿Por qué no? La imaginación es libre y nos imaginamos un gran proyecto ¿Tú, no?

Si precisas más información:

Blog <https://clubclistenes.wordpress.com/proyecto-galapagar-rio/>

Página de Facebook <https://www.facebook.com/galapagar.rio/>

Correo electrónico galapagar.rio@gmail.com